



# Piano di Emergenza Comune di Sizzano

Provincia di Pavia

## Carta di dettaglio del Rischio di Alluvionamento urbano Via F.lli Cervi Scenario ES\_03

### SCALA GRAFICA

Approvato con DCC n. .... del .././2017

Aggiornamento: OTTOBRE 2017

Dr. geologo Cristina Iarabek

### CRITICITA' MODERATA

### LEGENDA

#### ZONA DI PERICOLOSITA' PER ESONDAZIONE



Possibile area di esondazione **Ee**

#### POTENZIALI BERSAGLI IN AREA DI RISCHIO



fabbricato coinvolgibile: alto rischio (**3** n° civico)



fabbricato coinvolgibile: medio rischio (**3** n° civico)




fabbricato coinvolgibile: basso rischio (**3** n° civico)



fabbricato potenzialmente isolato (**3** n° civico)

Viabilità coinvolgibile **via F.lli Cervi. Via Roma, via San Rocco**

Reti Tecnologica coinvolgibile 

#### STRUTTURE E SUPERFICI STRATEGICHE



Area di Accoglienza (**A\_01**)



Area di Attesa (**A\_09**)



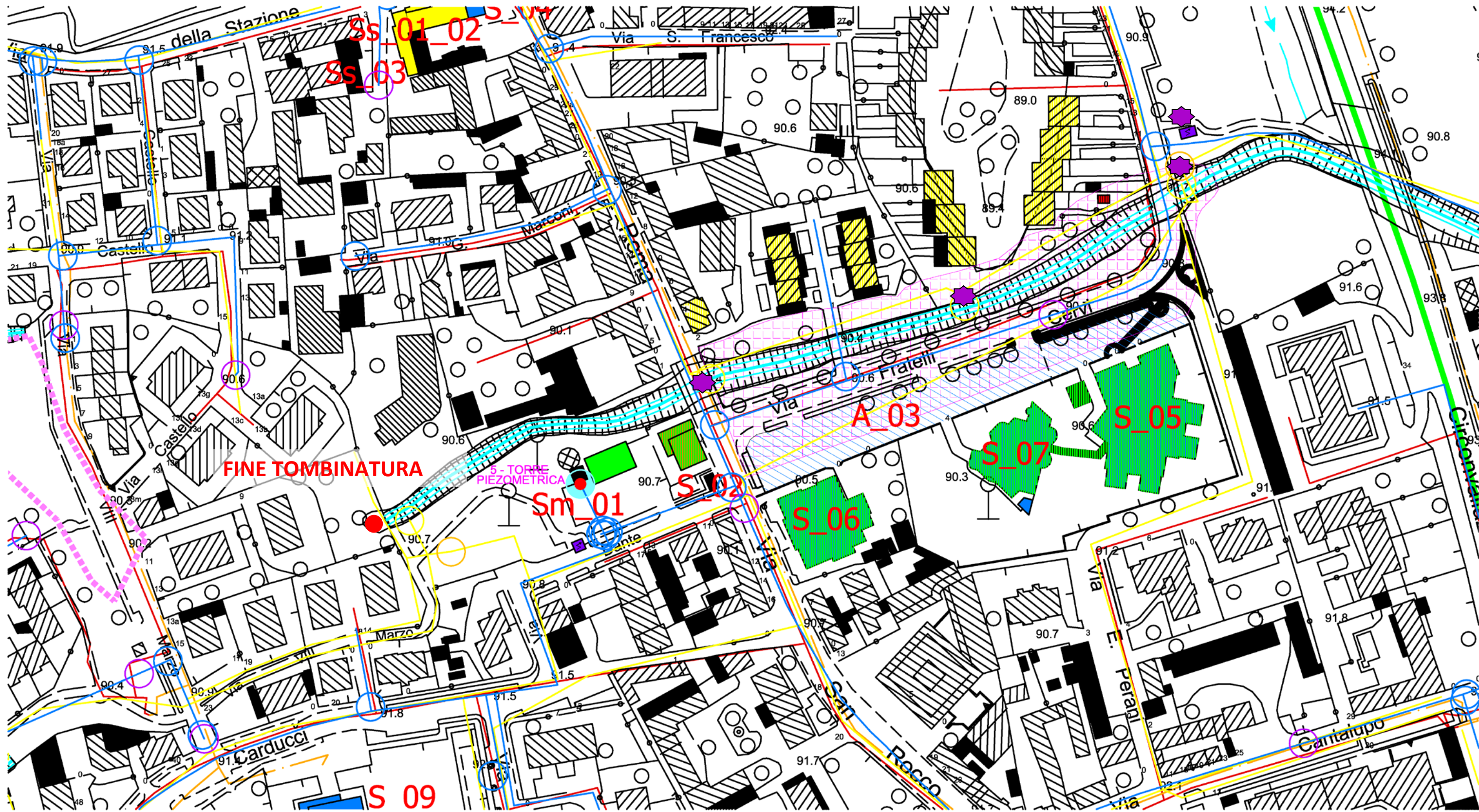
STRUTTURA STRATEGICA (**S\_01**)

#### ATTIVITA' IN FASE DI ATTENZIONE

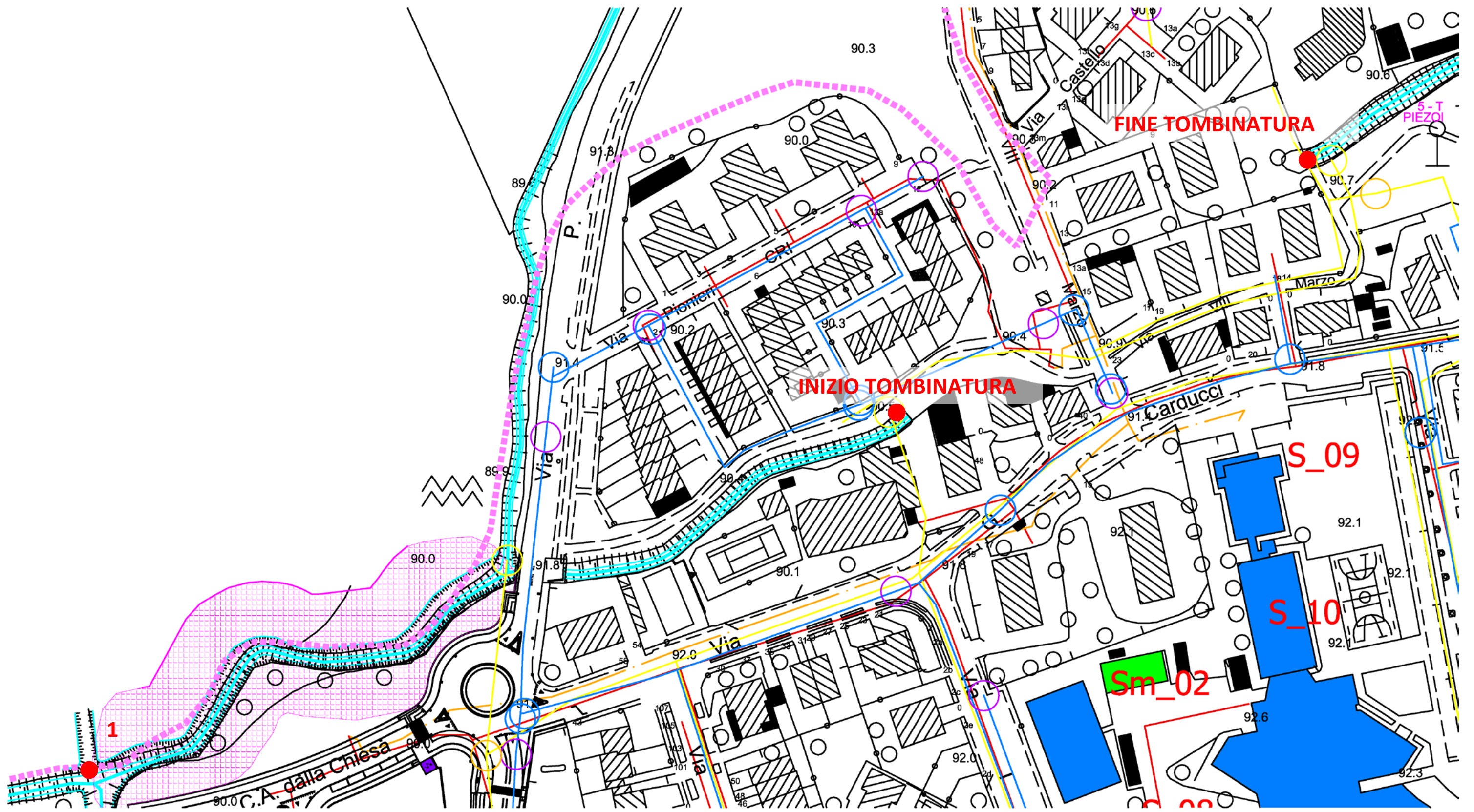


**1** Punti di controllo idraulico – inizio e fine tombinatura









**FINE TOMBINATURA**

**INIZIO TOMBINATURA**

**S\_09**

**S\_10**

**Sm\_02**

**S-T PIEZOLI**

**1**

**Via C.A. dalla Chiesa**

**Via P. Pionieri**

**Via Carducci**

**Via**

90.3

90.6

90.0

90.7

91.4

90.2

90.3

90.4

91.8

85.9

90.0

91.8

90.1

91.6

92.1

92.1

92.1

92.0

91.6

92.0

92.0

90.0

92.0

92.0

92.6

92.3